PAMUKKALE ÜNİVERSİTESİ
PSİKOLOJİK DANIŞMA VE REHBERLİK EĞİTİM,
UYGULAMA VE ARAŞTIRMA MERKEZİ

Denizli

Tanıtım Broşürü

DENİZLİ HAKKINDA KISA KISA

- Denizli, Türkiye'nin nüfus olarak en büyük 24. şehridir.
- Denizli nüfusu 2024 yılına göre 1.061.371'dir.
- Dünya'da tekstilin en önemli başkentlerinden biri olarak kabul edilmektedir.
- Denizli, Türkiye'nin en büyük 10 ekonomisi arasındadır.

DENİZLİ MERKEZ KÜTÜPHANESİ

Merkez Kütüphane üye olmak için, resmi internet sitesi **www.merkezefendi.bel.tr** adresinden ulaşabilirsiniz.
Adres: Adalet 10127 Sk. 20040 Merkezefendi / DENİZLİ

Çalışma saatleri:
Hafta içi ve hafta sonu **08.00-00.00** ve sadece Çarşamba **08.00-14.00** açıktır.

DENİZLİ 100. YIL HALK KÜTÜPHANESİ

Adres: Atalar Mah. İstiklal Cad. No:20 Pamukkale/DENİZLİ

Yerine Ödünç Verme Birimleri
Hafta içi ve Cumartesi 09:00-18:00
Ders Çalışma Alanları
Hafta içi ve Cumartesi 09:00-22:00

Kütüphane Pazar günü ve resmi tatillerde kapalıdır. Detaylı bilgi için **https://denizli.kutuphane.gov.tr/** adresini ziyaret edebilirsiniz.

BÜYÜKŞEHİR MİLLET KÜTÜPHANESİ VE KİTAP KAFE

09.00-22.50 Saatleri arasında isterseniz ders çalışabileceğiniz isterseniz kitap okuyabileceğiniz Büyükşehir Millet Kütüphanesi açıldı. Kütüphaneden kitap ödünç almanız da mümkün. Kitap kafe olarak da adlandırılan kütüphanede çeşitli yiyecek ve içeceklerin yer aldığı kafe bölümü de yer almaktadır.

PAMUKKALE: Denizli'ye 20 km uzaklıkta olan ve UNESCO Dünya Mirası listesinde yer alan Pamukkale'nin travertenlerini kaplıca ve akan sulardan gelen karbonat mineralleri oluşturmaktadır. Üst tarafında Hierapolis Antik Kenti yer almaktadır.

HİERAPOLİS ANTİK KENTİ: MÖ 2.yy'da kurulan kent, Hz.İsa'nın 12 havarisinden biri olan Aziz Filipus'un mezarı, Yunan Mitolojisi'nde yer alan tanrı Hades'in yeraltı dünyasına açılan kapısı ve Türk kültürüne nazar boncuğu olarak geçen tanrıça Medusa figürü ile ünlü olup aynı zamanda kentte yer alan tiyatroda gladyatör dövüşleri yapıldığı anlaşılmıştır.

Akustik ve senfonik konserler yapılmaktadır. Ayrıca gece müzeciliği başlamıştır. Gece Müzeciliği biletini alarak alana giriş yapabilirsiniz. Yaya kapısı girişleri 08:00-18:00, kuzey kapısı girişleri 08:00-21:00 ve güney kapısı girişleri 06:30-21:00 saatleri arasında açıktır. 18:50'de kuzey ve güney gişeler kapanmaktadır. 19:00'da gece müzeciliği başlamaktadır. Yaz ve kış dönemi için saatler farklılık gösterebilir. Detaylı bilgi için https://muze.gov.tr/muze-detay?SectionId=PMK01&DistId=PMK adresini ziyaret edebilirsiniz.

KARAHAYIT: Pamukkale'ye 5 km mesafede olan Karahayıt, bölgede çıkan termal suyun demir iyonları içermesi nedeniyle kırmızı renkli travertenler oluşturmasıyla ünlüdür. Bölgede pek çok termal otel yer almaktadır.

LAODİKYA ANTİK KENTİ: Laodikeia, MÖ. I. yüzyılda Anadolu'nun en önemli ve ünlü kentlerinden biridir. Laodikya, tekstili ile meşhur olmuştur ve kentin sembolü horozdur. Laodikya Kazı Heyeti Başkanı Prof. Dr. Celal Şimşek, Çürüksu ovasının 1/3'ünü kapsayan bir gölün varlığını tespit ettiklerini, Denizli adının bu gölden geldiğini öne sürmüştür.

Ziyaret Saati: 08.00-21.00 Yaz ve kış dönemi için saatler farklılık gösterebilir. Detaylı bilgi için https://denizli.ktb.gov.tr/TR-211744/laodikeia.html adresini ziyaret edebilirsiniz.

Denizli'ye adını veren gölün Laodikyalılar ve Hierapolisliler arasında sazan krizine yol açtığı bilinmektedir. Bir kopyasının Laodikya'da, diğer kopyasının Hierapolis'te keşfedildiği mermer yazıtlardan çıkarılan hikaye şu şekilde: "Laodikyalılar söz konusu gölden sazan tutan Hierapolislilerden, 'Bizim sınırlarımıza giriyorsunuz' diye para istemiş. Onlar da konuyu Conventus Valisi'ne aktarmış. Ancak Laodikyalılar o valiyi dikkate almamış. Daha sonra konu imparator adayı sayılan Efes'teki prokonsüle taşınmış. Bu da işe yaramayınca Hierapolisliler sazan krizini Roma İmparatoru Adrian'a aktarmış. M.S. 125 yılında geçen kriz, İmparator Adrian'ın 'Balıklar için Hierapolislilerden para alınmasın' emri ile aşılmış".

LAODİKYA ANTİK TİYATROSU: Antik kentin kuzeydoğusunda büyük tiyatro bulunuyor. 20 bin kişilik tiyatronun Scene' si tamamen yıkılmış olup, cavea ve orkestrası sağlamdır. Büyük tiyatronun 300 metre kuzeybatısında küçük tiyatro bulunuyor. Küçük tiyatro ile Nymphaeum arasında Zeus Tapınağı görülebilir. Kentin güneybatısında doğu-batı konumunda stadyum ve gimnazyum yer alıyor. Bu bölgede ayrıca meclis binası bulunuyor. Kentin ana caddesi ile ara caddesi arasında anıtsal çeşme bulunuyor. Sütunlu caddenin güneyinde büyük kilise bulunuyor. Kilisenin sadece taşıyıcı bölümlerinden bir kısmı ayakta duruyor. Laodikya'da antik tiyatro restore edildi. 2022 yılı içerisinde Yaklaşık 15 bin kişinin katılım sağladığı tiyatro açılışı kapsamında İzmir Devlet Senfoni Orkestrası özel bir konser gerçekleştirdi.

Laodikya antik kenti Ziyaret Saatleri: Laodikya, haftanın her günü ziyarete açıktır. Yaz döneminde 08:00-19:00 (Nisan-Eylül), Kış döneminde de 08.00-18.00 (Ekim-Mart) saatleri arasında ziyaret edebilirsiniz. Gişe yaz döneminde saat 18:00, kış döneminde saat 16:30'da kapanıyor.

AFRODİSYAS ANTİK KENTİ: Adını aşk ve güzellik tanrıçası Afrodit'ten alan kent özellikle Roma çağında Aphrodithe Tapınağı ile ünlenmiştir. Heykel atölyeleri ile meşhur olup, buradan Roma'ya fason heykeller gönderildiği bilinmektedir. Kazılarda bulunan heykellerin çok iyi korunmuş olması, bu mermer heykellerin aslında boyalı olduğunun anlaşılmasını sağlamıştır.

AĞLAYAN KAYA: Çal ilçesine bağlı, Denizli'ye 40 km mesafede bulunan Sakızcılar Köyü'nde yer alan bir şelaledir.

ORNAZ VADİSİ: Denizli'ye 15 km mesafede bulunan vadide, piknik alanları, akarsuyu ve yürüyüş yolları bulunmaktadır. Ornaz Vadisi, Merkezefendi ilçemize bağlı Başkarcı Mahallesi sınırlarında bulunur. Denizli il merkezine yaklaşık 8-9 km uzaklıkta olan vadiye şahsi aracınızla Denizli-Başkarcı güzergahını kullanarak ulaşım sağlayabilirsiniz. Yol üzerinde bulunan tabelalarla çok rahat bir şekilde ulaşım sağlayabilirsiniz. Ornaz Vadisi; doğada yürümeyi, piknik yapmayı ve fotoğraf çekmeyi sevenler için harika bir yer. Vadi içerisinde farklı büyüklüklerde çok sayıda şelale de mevcut. Şehrin içindeki bu cennette huzurlu bir gün geçirmek isterseniz hafta sonu planınıza Ornaz Vadisi'ni de ekleyin 380 numaralı otobüs hattı da geçiyor.

ADALET PARKI: Parkta, 3 çocuk oyun alanı, fitness alanı, 2 tenis kortu, basketbol ve voleybol sahaları ve daha önce yapılan parklarda olmayan 1 squash alanı (duvar tenisi), 3 mini golf sahası, 2 tırmanma duvarı, 2 kaykay pisti, 2 satranç sahası, 2 büfe ve 2 kafeterya bulunuyor.

SALDA GÖLÜ: Denizli'ye 96 km mesafede olan göl, Türkiye'nin en derin gölü (185 m) özelliğini taşımaktadır. Göl suyunda magnezyum, soda ve kil bulunmaktadır. Yeşilova Belediyesi Halk Plajı, bungalov evlerde ve çadır kampında konaklama imkanı bulunur.

ÇAMLIK MİLLİ PARKI: 30 hektarlık bir alana sahip park, göleti, yürüyüş yolları, seyir kalesi ile meşhurdur. Yaz aylarında günlük ortalama 20.000 kişi parkı ziyaret etmektedir. Parkın içinde yer alan Hayal Kahvesi ve Çamlık Hayvanat Bahçesi ziyaretçilerin ilgi gösterdiği yerler arasındadır.

KELOĞLAN MAĞARASI: Acıpayam ilçesine bağlı Dodurgalar Köyü'nde bulunan mağarada görülmeye değer çok zengin sarkıt ve dikitler yer almaktadır. Mağarayı ziyaret ettikten sonra, 200 metrelik bir "doğa yürüyüşü" ile de Karadağ'ın zirvelerinden birine de ulaşabilir, zirveden Acıpayam ovasını ve ovayı çevreleyen Torosların ve platolarının unutulmaz güzelliğini gözlemleyebilirsiniz.

GÜNEY ŞELALESİ: Denizli'ye 70 km mesafede olan şelale, birinci derece sit alanıdır. Kaynaktan akan su yıllarca süren akışıyla sarkıt ve dikitlerden oluşan Damlataş Mağarası'nı ortaya çıkarmıştır. Şelalenin akış seti içinde oluşan bu mağaranın içinde yüzülebilir nitelikte göl bulunmaktadır.

SAKLIGÖL: Denizli'ye 40 km mesafede bulunan ve Honaz Dağı'nın zirvesinde yer alan bu krater gölü, dibinden kaynayan suyun berraklığının yanı sıra 7 tonluk yüzen adası ile meşhurdur.

GÖKPINAR BARAJ GÖLÜ: Karakurt Mahallesinde bulunan baraj gölü, amatör olarak balıkçılıkla ilgilenenlerin uğradığı bir göldür.

KAKLIK MAĞARASI: Denizli'ye 30 km mesafede bulunan mağara, damlataşı, sarkıtları ve dikitleriyle süslü olup, Pamukkale'de bulunan travertenlere benzer traverten basamaklarıyla eşine rastlanmaz güzellikte olup, Küçük Pamukkale veya Mağara Pamukkale olarak adlandırılmaktadır. Mağara içerisinde bol miktarda termal su bulunmaktadır. Berrak, renksiz ve kükürt kokulu olan bu su varlığı bazı cilt hastalıklarına iyi geldiği bilinmektedir.

HONAZ DAĞI MİLLİ PARKI: 2571 metre yükseklikteki dağ, Ege ve Akdeniz bölgelerini birbirinden ayırmaktadır. Yürüyüş yolları ve piknik alanları mevcuttur.

CANKURTARAN PİKNİK ALANI: Denizli'ye 21 km mesafede yer alan piknik alanı Honaz dağı milli park sınırları içindedir. Denizden 1400 m. yükseklikte, 100 hektarlık bir alanı kaplayan ve soğuk suları ile ünlü bu alanın yıllık kapasitesi 400.000 kişidir. Burada kır kahvesi, bungalov, seyir tesisi, futbol sahası, 100 adet masa-bank, 4 çeşme bulunmaktadır.

ACIPAYAM KANYONU: Acıpayam İlçesinin Benlik ve Olukbaşı Mahalleleri içinde yer alan tarihi değirmenlerin de bulunduğu Acıpayam Belediyesinin kararıyla ortak Acıpayam Kanyonu ismi verilen ilçe merkezinden 40 km uzaklıkta bulunmaktadır. Acıpayam Kanyonunda tadilat ve peyzaj düzenleme çalışmaları devam etmekte olup, son 200 metresi çalışmalardan dolayı geçici olarak ziyarete kapalıdır.

DEĞİRMENÖNÜ: Merkez ilçeye bağlı Yeşilköy'de yer alan Değirmenönü, merkeze 5 km. uzaklıktadır. Soğuk suları, çam ağaçları ve tandır kebabı ile ünlüdür.

TRAPEZAPOLİS ANTİK KENTİ: Antik kentin kuzeyden güneye doğru uzanan düzlük üzerine, arazinin coğrafi yapısına göre kurulduğu anlaşılmaktadır. Yüzeyde bazı yapı kalıntıları izlenebilmektedir. Yüzeydeki kalıntılar Roma ve Bizans dönemi özellikleri göstermektedir. Antik kentteki arkeolojik kazı yapılmadığından kalıntıların çoğunun toprak altında olduğu tahmin edilmektedir.

İNCİLİPINAR VALİ RECEP YAZICIOĞLU KÜLTÜR PARKI: Merkez ilçede kent merkezinde bulunan İncilipınar büyük çınar ağaçlarıyla birlikte, soğuk su kaynaklarının, havuzların, çocuk parklarının, piknik alanlarının ve spor aletlerinin bulunduğu bir mesire yeridir.

DENİZLİ TELEFERİK: Bağbaşı Kent Ormanı'ndaki teleferik ile 1400 metre rakıma çıkıp Denizli'yi kuşbakışı bir manzaradan izlemeniz mümkün. Tepede manzarayı izlerken oturabileceğiniz bir kafe de mevcuttur.

BAĞBAŞI KENT ORMANI: 2 km uzunluğunda 2 adet yürüyüş patikası bulunan orman, rakımı 500 metreden başlayarak 1400 metreye kadar çıkmaktadır.



IŞIKLI GÖLÜ: Işıklı gölü Dinar'ın kuzeybatısında Çivril Ovası'nda yer alır. Uluslar arası Ramsar Sözleşmesi ile A Sınıfı Sulak Alan statüsüne alınmıştır. Taşıdığı potansiyel nedeni ile Denizli Milli Park Mühendisliği'nce "Su Kuşları Koruma Alanı " olarak tescili önerilmiştir. Yaklaşık 800 m. rakımda, alanı ise 3500 ha. civarındadır. Göl, Büyük Menderes Nehri, Karanlık Dere ve Kuti Çayı ile beslenmektedir. Doğudan gelen su kaynaklarıyla beslenen gölün doğu, batı ve güney kıyılarında setler yapılmıştır. Bu nedenle gölde su seviyesi yükselmiş ve sazlıklar azalmıştır. Göl, su kuşları için de önemli bir yaşam ortamı oluşturmaktadır.

ARAPAPIŞTI KANYONU (İNCEĞİZ KANYONU): Aydın şehir sınırları içinde yer alsa da Arapapıştı Kanyonu Denizli, Aydın ve Muğla sınırlarının kesiştiği noktada bulunuyor. Arapapıştı'ya Aydın'ın Bozdoğan ilçesine giderken tabelaları takip ederek ulaşabilirsiniz. Aydın merkeze yaklaşık 90 km uzaklıkta. Arapapıştı Kanyonu, Dünya'nın 8. Harikası olarak gösteriliyor. Bölge SİT alanı ilan edilerek koruma altına alınmış durumda. Çeşit çeşit bitki örtüsü ve kuş türü ile M.Ö. 5. Yüzyılda Pers döneminden kalan Kaya mezarları, Roma ve Bizans kalıntıları, mağaralar kanyonun zenginlikleri arasında.

BAĞBAŞI (ZEYTİN) YAYLASI: Teleferikle 1400 m'ye çıktıktan sonra minibüsler ile Bağbaşı Yaylası'na ulaşabilir 30 adet bungalov ev, kıl çadırı, restoran, piknik alanı, 10 adet yöresel ürün satış merkezi, büfeler, mescid ve çadır kamp alanından yararlanabilirsiniz.

HONAZ PINARBAŞI GÖZ PİKNİK ALANI: 1995 senesinden beri Denizli ve etrafında yaşayan insanlara derin bir nefes aldırmayı başaran Honaz Göz Milli Parkı, piknik yapmak için birçok mesire alanına sahip. Modern hayatın şehirleşmiş yaşamı içerisinde yaşanan stresten arınmak isteyen yerli, yabancı turistlerin tercih etmiş olduğu bu milli park, insana derin bir huzur yaratıyor. Ayrıca Honaz Göz Milli Park, jeopolitik özellikleri nedeniyle oldukça zengin bir bitki örtüsüne sahip olmakla birlikte Ege Bölgesi 'nin en yüksek yeri olma özelliğine de sahip. Menderes çöküntüsünün içerisine kurulan bir park olan Honaz Göz Milli Parkı, bir yandan Ege denizinin, bir yandan da Akdeniz'in etkisi altındadır ve bu nedenle burada iki bölgenin kıyı kesimlerinde rastlayabileceğiniz bitkilerle karşılaşmanız mümkün.

KISIK KANYONU: Denizli İl Merkezine 60 km Çal ilçesine 7 km mesafede Kumral Mesireliği yakınında bulunan Kısık Kanyonu'nun yüksekliği 80 metre, dik yamaçtaki asma köprülü 650 m uzunluğunda yürüyüş yoluna sahip olup suyun derinliği 1.70 metredir. İçerisi aydınlık ve serin olan kanyon içerisinde Bizans ve Roma dönemine ait antik kaya mezarlar mevcuttur. Söz konusu Büyük Menderes Vadisi ilginç güzellikler sunmakta olup derin kanyonların bulunduğu Kısık Vadisi eşsiz doğal güzelliği ile dikkat çekmektedir.

SEYİR TEPESİ: Pamukkale Üniversitesi'nin hemen üstünde yer almaktadır. 400 dönüm orman alanı; Şelale Bahçesi, Kır Lokantası, Çim amfi, Engelsiz Çocuk Oyun Alanı, Açık Hava Müzesi, Teleferik Hattı, Horoz Köy, Dev Denizli Horozu Heykeli, Horoz Hayvan Çifliği, Açık Hava Horoz Müzesi, Horoz Hastanesi, Horoz Festival Alanı Ve Seyir Terası, Çocuk Parkları, Bungalow Konaklama Alanı, Şehitlik Alanı, Sonsuzluk Bahçesi, Çiçek Bahçesi, 2000 Metre Yürüyüş Yolu, 800 metre Bisiklet Yolu ve birçok özelliği bulunan yaşam alanı bulunmaktadır. Bunun yanı sıra yer alan Gençlik Vadisi yaklaşık 40 dönüme sahip. Gençlik Vadisinde; Kaykay Parkuru, Dağ Kızağı, Macera Parkuru, Okçuluk Alanı, Kaya Tırmanış Alanı, Paintball Alanı, Ahşap Seyir Terası, Kamp Alanı, Çim Amfi, Sinema Amfisi, 5 Duraklı Zipline bulunmaktadır.
Horoz Heykeli: Ağırlığı 26 ton uzunluğu ise 27 metre olan horoz heykeli Millet Bahçesi ve Seyir Terası projesi kapsamında yapılmıştır. Kentin her yerinden rahatlıkla görülmesi de amaçlanarak yapılan bu dev horoz heykeli ışıklandırılarak daha dikkat çekici bir hale getirilmiştir. Yapımı Heykeltıraş Osman Acar'a aittir.

ÇAMELİ TAŞ KONAKLAR: Çameli Taş Konaklar, Denizli-Çameli bölgesinde yer almaktadır. Dalaman Havalimanı 120 km, Antalya 200 km, Fethiye 75 km, Denizli 100 km uzaklıkta yer almaktadır. Çameli Taş Konaklar, konuklara şehrin stresinden uzak, muhteşem doğası ile tüm sağlık ve spor etkinlikleri yapabileceğiniz, tüm yılın yorgunluğunu atabileceğiniz, sakin ve huzurlu bir ortam sunan harika bir mekândır.

TABAE ANTİK KENTİ: Tabea Antik Kenti, Denizli'nin Kale ilçesinin 1 km. kadar güney batısında olup Denizli - Muğla karayolunun 78. Kilometresinde yer almaktadır. Antik dönemlerden kalma eski bir yerleşim yeri olan Tabea, günümüzde kazı çalışmalarının durmadan devam ettiği bir yerleşim alanıdır. Doğal bir kale görünümünde olan antik kentte 30 yıl öncesine kadar iskan sürmekteydi. Büyük İskender'den sonra Anadolu'da kurulan antik kent devletlerinden biri olan Tabae'de, Hellenistik dönemden günümüze kadar kesintisiz bir yerleşim görülmektedir. Antik dönemde kendi adına önceleri gümüş daha sonra bronz olarak sikkeler basmışlardır. Roma Hamamı ile Osmanlı dönemine ait olan 19 yy Osmanlı ahşap mimarisi özelliği taşıyan Cevherpaşa Cami bugüne kadar gelebilen kalıntılar arasındadır. Tabea Antik Kenti son yılların en fazla ilgi gördüğü tarihi alanlardan biridir. Özellikle üniversite öğrencileri kazı çalışmalarına yoğun ilgi göstermektedir.

TARİHİ BULDAN EVLERİ: Tarihi Buldan evlerinin ortak özellikleri; genellikle cumbalı, taş ve ahşap malzemenin birlikte kullanıldığı yapılar olmasıdır. Bu yapılan en önemli özellikleri ise birbirlerinin manzaralarını engellemeyecek şekilde inşa edilmeleri ve pitoresk (yamaç ev) yapılanmaya uygun şekilde konumlandırılmalarıdır. Genellikle tek, iki veya üç katlı olarak inşa edilen tarihi Buldan evlerinin pek çoğunun alt katı dokuma atölyesi olarak tasarlanmıştır. Tarihi evlerin bulunduğu sit alanı içerisinde Osmanlı ve Cumhuriyet Dönemi mimari üslubunu bir arada görmek mümkündür. Tarihi Buldan evlerinin restorasyon çalışmaları devam etmektedir.

BULDAN SÜLEYMANLI YAYLA GÖLÜ: Süleymanlı Gölü, Buldan ilçesine bağlı Süleymanlı Köyü'nün doğusundaki Süleymanlı yaylasındadır. Suyu tatlı olan gölün yüzeyinin büyük bir kısmı nilüferlerle kaplıdır. Süleymanlı Yayla Gölü, kuşların göç güzergahında bulunur. 1. Derece sit alanı sayılan bölgede sazan ve yayın balığının yanı sıra, yabani tavşan, domuz, oklu kirpi, yeşilbaşlı ördek, sakar meke, porsuk gibi yabani hayvanlar bulunur. Bitki çeşitliliği açısından da cömert davranan gölün çevresinde turistik amaçlı kamp yapabilirsiniz.

NİKFER (BOZDAĞ) KAYAK MERKEZİ: Ulaşım özel araç taksi ve servislerle otogardan servis kalkıyor Denizli'nin Tavas İlçesi'nin Nikfer Mahallesi'ndeki 2 bin 420 metre rakımlı Bozdağ'da bulunan Denizli Kayak Merkezi, Denizli Büyükşehir Belediyesi bünyesinde hizmet veriyor. En uzunu 1700 metre, ikincisi 1500 metre, üçüncüsü ise 700 metrelik tesisler amatör ve profesyonel kayakçılara hizmet verirken, Denizli Kayak Merkezi'nde 2 telesiyej, 1 teleski ve yürüyen bant bulunuyor. Alt yapısı ve günü birlik tesisi ile ziyaretçilerinin tüm ihtiyaçlarını karşılayabilecek kapasitede bulunan Denizli Kayak Merkezi, topoğrafik yapısı ve karın özelliği ile kayak yapmak için büyük avantaj sağlıyor.

2.419 metre alanda yapılan incelemelerde kayak merkezi Alt İstasyon 1.900 metre, Üst İstasyon 2.391 metrededir. Yamaç yönelimi (Kuzey – Kuzey Batı), toz ve kristal kar bakımından karın niteliği uygun kriterlere sahiptir. Deniz ile karasal iklim geçiş bölgesindedir. İlk kar yağışı Kasım ayında başlar. Mayıs ayına kadar kar bulunur.

Bozdağ'da 1. Etap Kayak Alanı 487 hektar olup, 3.950 metre uzunluğunda ve toplam 2700 kişi/saat kapasiteli 3 adet mekanik tesis hattı bulunmaktadır. Alan Snowboard kayak pisti için mükemmel bir alandır.

Uzmanlar tarafından bölge "az sisli ve az rüzgar alması nedeniyle avantajlı, her ziyaretçinin kayak yapabileceği coğrafi bir konumda, topoğrafi yapısı çok güzel, kar türü ve tutma özelliği çok iyi".

Kayak odası telesiyej teleski yemek için tesisler yürüyen band otopark kayak pisti ücretsiz kayak eğitimi ve kayak özel ders olanakları var.

ALACAİN MAĞARASI: Alacain Mağarası, Acıpayam ilçesinin 5 km batısında yer alan Alacain'de konumlanıyor. Antik dönemde adı Agate Chome olan mağaraya, orman yolu ile ulaşım sağlayabiliyorsunuz. Alacain Mağarası'nın, bir diğer adıyla da bilinen Alicin, Roma ve Bizans dönemine ait olduğu biliniyor. Hatta mağaranın bir bölümün kilise olarak olarak kullanıldığı tahmin ediliyor.

BAYRAMYERİ: Müftü Ahmet Hulusi Efendi'nin İzmir'in işgalinden 4 saat sonra kısa sürede vatandaşları Bayramyeri Meydanı'na toplayarak düşmana karşı ilk direnişi başlattığı meydanda gezilecek çok yer var.

KALEİÇİ: Kaleiçi yaklaşık 800 yıl önce içinde her sektörün bulunduğu bir alışveriş merkezi olarak tasarlanmıştır. Kaleiçi'nden alışveriş yaparak bu tarihi atmosferi hissedebilirsin.

ÇINAR CADDESİ: Şehrin ana caddelerinden biri olan Çınar Caddesi şehir merkezinde bulunuyor. Ulaşımı neredeyse şehrin tüm mahallelerinden sağlanabilen Çınar Caddesi pek çok giyim mağazası, market, gıda ihtiyacını karşılayabileceğiniz yerler ve kafeleri bünyesinde bulunduruyor. Özellikle yaz ayları akşamlarında yürüyüş yapmak hem de istediğiniz zaman adım başı oturup dinlenebileceğiniz mekanlarla oldukça fonksiyonel bir cadde olma özelliğine sahip.



EFLATUN SOKAK: Çınar Caddesinin sokaklarından biri olan Eflatun Sokak şehrin en hareketli yerlerinden biridir. İçinde bolca bulundurduğu kafe ve restoranlar vardır. Genelde öğrenciler ve genç kesimin vakit geçirdiği bir yer olsa da her yaştan insanın mutlaka uğradığı bir yer olan Eflatun Sokakta hem arkadaşlarınızla vakit geçirebilir hem de gerek ikinci el kitap satan sahaflarda gerekse kitapevlerinden ihtiyaçlarınızı karşılayabilirsiniz.

ZEYTİN DERESİ PARKI: Zeytinköy Mahallesi'nde yapılan Zeytin Deresi Parkı da 25 bin metrekare alanıyla söz konusu büyük parklar arasındaki yerini aldı. Parkta, 620 metre uzunluğunda koşu ve bisiklet yolu, kanal üstü köprüler, havuzlar, fitness aletleri, oturma grupları, çocuk oyun grupları, kamelyalar ve yeşil alanlar yer alıyor.

ÇAMLIK CADDESİ: Kuyupınar Mahallesinde bulunan Çamlık Caddesi şehir merkezine yaklaşık olarak 8 kilometre mesafede bulunur. Ulaşımı şehrin her yerinden sağlanabilen çamlık caddesinde her isteğe ve beklentiye uygun eğlence mekanları bulunabilir. Çeşit çeşit kahve içebileceğiniz kahveciler, sakin kafeler alışveriş merkezleriyle tabiri yerindeyse hayatın günün her saatinde aktif olduğu bir caddedir.

BUZ PİSTİ SPOR KOMPLEKSİ: Çamlık yolu üzerinde bulunan Özay Gönlüm Parkı'nın karşısında 10 bin metrekarelik alana sahip olan kompleks içerisinde sentetik buz pisti, 2 adet tenis kortu, 2 adet badminton sahası, mini golf alanı ve 350 metre koşu yolu, satranç alanı, satranç odası, çok amaçlı salon ve kafeterya yer almaktadır.
Adres: Mehmetçik Mahallesi Çamlık Bulvarı No: 49/A Pamukkale/DENİZLİ

BABADAĞ EVLERİ: İlçede el tezgahlarıyla başlayıp yari otomatik tezgahlarla devam eden dokuma sanayii, tam otomatik tezgahlarla gelişimini sürdürmektedir. Babadağ'da dokunan ürünler arasında ham bez, pike, kanaviçe, havlu, çarşaf ve çocuk bezi başta gelmektedir. Babadağ, 1879-1932 ve 1944 yıllarında büyük yangın geçirmiş, bu yüzden de günümüze eski tarihlere ait dini ve sivil mimari eserleri gelememiştir. Bugünkü evler ve konaklar bu yangın sonrasında yapılmıştır.

GÖZLER LAVANTA BAHÇESİ: Gözler Lavanta Bahçeleri bütün güzellikleri ile giriş çıkış fotoğraf çekimi tamamen ücretsiz olarak sizi bekliyor, serpme köy kahvaltısı, gözleme, lavanta gazozu, lavanta dondurması ve birçok lavanta ürünleri bulunmaktadır.
Adres: Gözler, Akgöl sokak no:80, 20190 Pamukkale/DENİZLİ

SERVERGAZİ KOŞU VE YÜRÜYÜŞ YOLU: Servergazi Mahallesi 205. Sokakta bulunan 1 kilometre uzunluğa sahip koşu yolu olarak düzenlendi. Yürüyüş açısından oldukça güvenli olan bu yol spor ve eğlence sevenler için oyun alanları ve fitness takımlarını da bünyesinde bulunduruyor. Denizlililerin sıkça tercih ettiği bu koşu ve yürüyüş yolunu şehirden biraz uzaklaşmak istediğinizde tercih edebilirsiniz.

LAVANTA KÖYÜ: Merkezefendi Belediyesi Yenişafak Mahallesinde düzenlenen Lavanta Köyü tabiatla iç içe ve mis kokulu bir ortam. Lavanta bahçesinde 15 bin lavanta bitkisi bulunuyor. Lavanta bahçesi büfe, seyir terasları, yürüyüş yolları ve otopark alanıyla birlikte toplam 35 dekarlık büyüklüğe sahip. Keyifli bir gün geçirirken güzel fotoğraflar çekilmeniz için masa, sandalye, çerçeve televizyon gibi objeleri de barındıran Lavanta Köyü Denizli'de mutlaka görmeniz gereken yerler arasında bulunmaktadır.

YATAĞAN KEFE YAYLASI MESİRE ALANI: Yatağan'a 5 km. mesafede olan Kefe yaylası, Yatağan ile Honaz ilçesini birbirine bağlayan asfalt yol üzerinde yer alıyor. 1100 m. rakımlı yaylada karaçam, kızılçam ve ardıç ağaçları bol miktarda bulunuyor. Denizli-Antalya otoyolu olan yolu takip ederek Serinhisar'a geldikten sonra buradan soldaki yola dönerek Denizli Yatağan'a gelebilirsiniz. Yatağan yerleşim yeri olarak çok eskiye dayanan geçmişe sahip. Burada insanlar yıllarca demiri işlemiş, çeliğe su vermiş. Osmanlı askerlerinin kılıç, kasatura ve palalarını imal etmiş. Kasabanın halkı o kadar çalışkan ve azimli ki hemen hemen her evin alt katında bir demir atölyesi yer almakta, hepsinden de pres ve şahmerdan sesleri duymak mümkün.

ÇARDAK ARIBURNU ŞEHİTLİĞİ:
Lapseki İlçesi Çardak Beldesi Çanakkale Bursa Karayolu üzerindedir.1915 Çanakkale Savaşları sırasında Çardak Köyü (Şimdi beldedir) Hastane olarak kullanılmıştır. Buraya 850 yataklı hastane kurulmuştur. Arıburnu Muharebelerinde Yaralanan olan askerlerimiz gemilerle buraya nakledilmiştir. Tedavileri sırasında vefat eden 2030 şehidimiz buraya gömülmüştür. 30.08.1940 tarihinde abide yaptırılarak etrafı duvarla çevrilmiştir.

APOLLON LERMONOS TAPINAĞI: Çal ilçesi Bahadırlar köyüne 4 km uzaklıktadır. Menderes vadisine uzanan tepenin ortasında bulunan tapınak dikdörtgen planlıdır. Yapının temelleri Hellenistik, üst bölümleri ise Roma dönemine aittir. Tapınağın güneyindeki bir sıra sütun kaidesinden peripteros planlı olduğu anlaşılmaktadır. Tapınağın batısında bulunan portikonun bir bölümü ayaktadır. Bahadırlar Köyü Camii'nde bulunan yazıttan portikonun Domitian döneminde Apollon Lermonos Tapınağı köleleri tarafından yapıldığı ve Apollon'a ithaf edildiği anlaşılmaktadır. Hieron'da bulunan heykel kaidelerindeki yazıtlardan buranın çok önemli bir dinsel merkez olduğu anlaşılmaktadır. Bu dinsel merkezde, Apollon Lermonos "çifte balta" motifi semboldür.

MEDELE TAŞ EVLERİ: Bekilli ilçe merkezine bağlı Yeşiloba mahallesinin eski adı "Medele" dir. Antik dönemde, bölgede adı geçen Motella Antik Kentinin bu çevrede bulunduğu ve Medele adının da buradan geldiği sanılmaktadır. Mahalle, Büyük Menderes nehri kenarında bulunan tepe üzerindeki düzlükte kuruludur. Mahalledeki taş evlerin birçoğu, Cumhuriyet döneminde yapılmıştır. Hemen her evin duvarında yapım tarihi ve ustasının adının yazıldığı bir mini kitabe bulunmaktadır. Duvarlar da küçük taş parçalar ve bu parçalardan elde edilmiş dairesel motifler sıklıkla görülür. Evleri yapan taş ustalarının büyük çoğunluğu Uşak-Güney ilçesinden gelmiştir.

KIZ TÜYDÜ: Çameli ilçe merkezine bağlı Kirazlıyayla ve Karabayır köyleri arasındadır. Burada, isimle ilgili bir efsane anlatılıyor. "Bu yörede koyun-keçi otlatan güzel bir köylü kızının peşine eşkıyalar takılır. Kız korkar ve kaçmaya başlar, ancak öyle bir yere gelir ki, azgın akan ırmak genişler ve karşıya geçiş mümkün olmaz. Yine de kız karşıya atlar, karşı kıyıda kayaların üzerinde oluşan yosunlar nedeniyle kayar ve azgın sulara kapılarak kaybolur." Evet burası efsaneden de anlaşılacağı üzere oldukça azgın suların bulunduğu bir yer, ülkemizin en güzel rafting ve trekking alanlarından birisidir.

POYRAZLI TARİHİ SANCAK: Çal ilçe merkezine bağlı Poyrazlı mahallesinde bir adet tarihi sancak bulunmaktadır. Sancak, Kurtuluş Savaşında Poyrazlı mahallesine götürülüp emanet edilmiş, mahalle halkı yıllardır sancağı özenle koruyor. 240 yıllık sancak, mahalle halkı tarafından 106 yıldır korunuyor. Sancağın üzerinde: Peygamberin, 4 halifenin adı ve Fetih Suresi yazılıdır. Ayrıca sancağın üzerinde 1770 yazılıdır. Sancağın kumaşı, işleme tekniğinden ve üzerindeki yazılardan savaş sancağı olduğu anlaşılıyor. Yıllarca Poyrazlı camisinin tavan arasında duran sancak, tahribata uğramış, ancak daha sonra cam içine aldırılarak korumaya alınmıştır.

SARAYKÖY TREN İSTASYONU: İlçe merkezinde bulunan istasyon, 1896 yılında İngiliz Oriental Railway Company tarafından İzmir-Aydın ve Şubeleri Demiryolu Hattı kapsamında yapılmıştır. Alanda idari bina ile ahşap ambar binası bulunur. İdari bina, dikdörtgen planlı, tek katlı, taş örgülü ve kırma çatılıdır. Ön ve arka cephesinin bir kısmını kaplayan ahşap sundurması batı cephesinden dolanarak U şeklini almıştır. Sundurma ahşap direkler üzerine oturtulmuştur. Yapının kapı ve pencereleri dikdörtgen formlu ve ahşaptır. Düz sövelerle çevrelenmiş olan kapı ve pencerelerin üzerine tuğladan basık kemerler yapılmıştır. Cephelerinin köşeleri şaşırtmalı şekilde döşenmiş kesme taşlarla hareketlendirilmiştir. İstasyon günümüzde kullanılmıyor. Bu nedenle birçok fidan dikilmiş bulunmaktadır.

İLÇE TANITIMLARI

MERKEZEFENDİ: 12/11/2012 tarih ve 6360 sayılı 14 İlde Büyükşehir Belediyesi ve 27 İlçe Kurulması ile Bazı Kanun ve Kanun Hükmünde Kararnamelerde Değişiklik Yapılmasına Dair Kanunun 06/12/2012 tarihli ve 28489 sayılı Resmi Gazetede yayımlanması ile Denizli ili Büyükşehir statüsü almış buna istinaden ilçe kurulmuştur. İlçenin merkezdeki 42 mahalle, 2 belediye ve 6 köy mahalle olarak bağlanmış ve İlçe sınırları içerisinde 50 mahalle oluşmuştur. İlçe 354 rakımda kuruludur. İlçenin doğusunda ve kuzeyinde Pamukkale, batısında Sarayköy ve Babadağ, güneyinde Tavas ilçeleri bulunmaktadır.

PAMUKKALE: Pamukkale İlçesi tarihi ile Denizli merkez tarihini birlikte değerlendirmek gerekir. Çünkü Denizli'nin kurulduğu şehir bugünkü Pamukkale İlçe sınırları içinde yer almaktadır ve 30 Mart 2014'e kadar ilçe Denizli merkezde bulunmaktadır. Denizli ilk defa bugünkü şehrin 6 km kuzeyinde, Eskihisar Mahallesi civarında kurulmuştur. Bu şehir M.Ö (261-245) yılları arasında Suriye Kralı 2. Antiyokustheos tarafından kurulmuştur ve adına da karısının adına izafeten Laodikya denilmiştir. Türkler ise ilk defa 1070 yılında Denizli'de görülmüştür. Türkler Denizli havalisini zapt ettikten sonra şehir merkezini suyu bol olduğu için bugünkü Kaleiçi mevkiine nakletmişlerdir. Türkler Laodikya' ya hakim olduktan sonra, zamanla yerleşim, antik kent dışına kayarak daha güneye, taş künklerle içme suyunun getirildiği bugünkü Pamukkale İlçesi'nin oturduğu alana yayılmıştır. Yüzyılın sonlarına doğru Germiyanoğlu Süleyman Şah, kızı Devlet Hatun'u, Yıldırım Beyazıt'a verirken Denizli (dolayısıyla Pamukkale'yi) ve havalisini de çeyiz olarak Osmanlılara bırakmıştır (1390). Türkler Laodikya' ya egemen olduktan sonra bu ad zamanla Ladik'e dönüşmüştür. Bölge 1411'de bir ara Karaman oğullarının eline geçmişse de, 1429 yılında tekrar Osmanlılara bağlanmıştır. Denizli şehri Osmanlıların hakimiyetine girdikten sonra, yaşantısına sakin bir şekilde devam etmiştir. 1702-1880 yıllarında Laodikya şehrinin sürekli harpler ve depremlerle yıkılması üzerine halk, Laodikya'nın bağ ve bahçelerinin bulunduğu, bugünkü Denizli'ye gelip yerleşmiştir.
15 Mayıs 1919'da Yunanlılar İzmir'i işgal edince, Denizli'de Müftü Ahmet Hulûsi Efendi'nin önderliğiyle Denizli'de kurtuluş mücadelesine başlanmıştır. Söz konusu mücadeleyle 4 Eylül 1922 gecesine kadar Buldan ve havalisinde kalan düşman, Alaşehir istikametine kaçmıştır.
Pamukkale İlçesi, 6 Aralık 2012'de 13 büyükşehrin kurulması ve sınırlarının belirlenmesini içeren kanunun Resmi Gazete' de yayınlanmasıyla resmen kurulmuştur. Pamukkale İlçe Belediyesi ise 30 Mart 2014 Yerel Seçimleri' yle resmiyet kazanmıştır.

ACIPAYAM: Eski çağlarda "İndos Vadisi" olarak bilinen bölge; sırasıyla Hititler, İonlar, Akalar, Frigler, Lidyalılar, Persler, Helenler ve Roma İmparatorlukları´nın egemenliği altında kalmıştır.
1071 Malazgirt Savaşından sonra Anadolu´ya gelen göçmen Türk Boylarından Oğuz Kafilesi´nin Avşar Oymağı´na bağlı Karaağaç Baba yönetimindeki bir kol Eşeler Dağı eteğine (bugünkü Dodurgalar, Yazır, Kumavşarı, Darıveren Kasabaları ve çevresi), diğer kolu da Elmadağ eteğine (bugünkü Karahöyükafşarı, Yeşilyuva, Yatağan çevresi) yerleşmişlerdir. Merkezi Kütahya´da olan ve bugünkü Serinhisar İlçesine sınır Germiyanoğulları Beyliği,

bereketli Hamit Ovası´nı (Acıpayam Ovası) ele geçirmek amacıyla uzun süren savaşlar yapmışlardır. Bu savaşlar sonucunda Avşar Beyi Karaağaç Baba önderliğinde Germiyanoğulları'ndan kurtulmuş Hamitoğulları´nın eline geçmiştir. Daha sonraları bölge, tekrar Germiyanoğulları´na geçmiştir. 1381 yılında Germiyanoğlu Süleyman Şah´ın Osmanlılarla akraba olması nedeniyle kızı Devlet Hatun´u Osmanlı Hükümdarı Murad Hüdavendigar´ın oğlu Beyazıt´a verdiğinden Hamit Ovası çeyiz olarak Osmanlılara verilmiştir.

Sultan Beyazıt´ın Timur´a yenilmesi sonucu, Osmanlıların zayıflaması ile bölge tekrar Germiyanoğulları'na geçmiştir. Germiyanoğulları' ndan memnun olmayan bölge halkı Hamitoğulları´na bağlanmak isteğiyle baş kaldırmıştır. Bu nedenle bölge halkı bir süre "Asi Karaağaç" olarak anılmaya başlanmıştır. 1429 yılında ikinci kez Osmanlılara geçen bölge Isparta Sancağı´na bağlanmıştır. Isparta Sancağı´nda iki Karaağaç olunca birine "Şarkîkaraağaç" diğerine de "Garbikaraağaç" adı verilmiştir. Böylece bölge halkı "Asi" töhmetinden kurtarılmıştır. Bir süre sonra Burdur´un sancak olması nedeniyle bölge Burdur Sancağı´na bağlanmıştır.

Bölge halkının Germiyanoğulları´na karşı vermiş oldukları mücadele günümüze kadar gelen "Avşar Beyleri" türküsü ile ifadesini bulmuştur.

Garbikaraağaç, 1870 tarihli "Osmanlı İdari Nizamnamesi" ile 1871 yılında ilçe olmuştur. 1888 yılında Denizli Sancağı´na bağlanan Garbikaraağaç kazası, daha sonra ACIPAYAM adını almıştır.

BABADAĞ: İlçe Türkiye'nin tekstille geçimini sağlayan ilçelerinden biridir. Ziraat alanları az olduğundan halk tekstil üretimine yönelmiştir. Babadağ'ın Yeniköy olan ilk ismi, Kadıköy'e dönüşmüştür. Ancak bu isim İstanbul'daki Kadıköy ile karıştığından ötürü, Posta işlemlerinde sorunlar çıkmış, nahiye müdürlüğünün teklifi, belediye meclisinin kararı ile 1935 yılında Babadağ olmuştur.

İlçenin tarih öncesine ait herhangi bir bilgi bulunmamaktadır. Yörede arkeolojik araştırmalar yapılmamış, ayrıca antik kaynaklarda da buradaki bir kentin varlığı ile ilgili bir bilgiye rastlanmamıştır. Bununla birlikte ilçedeki ilk yerleşimin Malazgirt Savaşı'ndan (1071) sonra Oğuz Türklerinden bir yörük aşireti 1386 yılında Babadağ'ın 3 km. kuzeydoğusundaki Oğuzlar Köyü'ne yerleşmiştir. Bundan sonra ilçenin 4 km. doğusundaki Yeniköy'e (Beşikköy-Kadıköy) de bir başka yörük aşireti yerleşmiştir.

I.Dünya Savaşı sonrası ve Kurtuluş Savaşı öncesi Yunan işgaline uğramamıştır. Sivas Kongresi'ne üye göndermiş, Kurtuluş Savaşı sırasında da Milis kuvvetlerine asker göndermesinin yanı sıra malzeme yardımında da bulunmuştur.

Babadağ, 1879-1932 ve 1944 yıllarında büyük yangın geçirmiş, bu yüzden de günümüze eski tarihlere ait dini ve sivil mimari eserleri gelememiştir. Bugünkü evler ve konaklar bu yangın sonrasında yapılmıştır.

BAKLAN: Bu günkü ilçenin kesin kuruluş tarihi bilinmemekle beraber, tahminen 1200 yıllarında Anadolu Selçuklu Devleti zamanında, Horasan Beylerinden Abdi Bey, oymağı ile Baklan ovasında ilk yerleşimi kurmuştur. İlçe yakınındaki Baklan höyük yerleşimine göre tarihi en az 5500 yıl öncesine dayanmaktadır. Baklan, Arapça'da "zahire" anlamına geldiğinden ovaya, Baklan denilmiştir. "Rivayete göre nöbetteki askere kumandan yaklaşarak,

kuşbakışı alanı (ovayı) göstererek bak bu alanı iyi gözetle. Düşman, gözetlediğin bak bu alandan gelebilir demiş. “Bak bu alandan” sözü günümüze kadar değişikliğe uğrayarak BAKLAN adını almıştır.” Daha sonra Anadolu Selçuklu Uç Beyleri' nden Hüsamettin Bey (Dede) gelerek buraya yerleşmiştir. Çarpışmalar sonucunda ölen Hüsamettin Bey için bugün hâlâ ayakta duran türbe inşa edilmiştir. Bundan sonra ilçeye Dede'nin adından dolayı Dedeköy denilmiştir. Beşparmak Dağı'nın batı eteğinde kurulmuş olan Baklan'ın doğusunda Dazkırı ilçesi, batısında Çal, kuzeyinde Bekilli ve Çivril, güneyde Bozkurt ilçeleri bulunmaktadır. Denizli iline 60 km uzaklıktadır. 375 km² yüzölçümü ve 950 m rakımı ile bölgenin en yüksek yerleşim birimidir. İlçeye bağlı bütün köyler Baklan ovasındadır. Büyük Menderes akarsuyu ilçeden geçmektedir. En büyük ovası Baklan Ovası, en yüksek dağı 1307 m yüksekliğindeki Beşparmak Dağı'dır. Boğaziçi Camii’ si de görülmesi gereken yerlerden biridir.



BEKİLLİ: Anadolu tarihine bakıldığında, Bekilli ve çevresinde sırasıyla Hititlerin Frigyalıların, Lidyalıların, Romalılar Bizanslılar Selçuklular ve Osmanlıların hakimiyet kurdukları görülür.
Kurtuluş Savaşı sırasında ilçenin bir bölümü Yunanlılarca işgal edilmişse de Büyük Taarruzla birlikte 31 Ağustos gecesi bölgemizden çekilerek Uşak'a doğru gerilemiştir.

İlçe Osmanlılar zamanında ilk zamanlar Afyonkarahisar Sancağına bağlı bir köy iken, 1884 yılında İzmir İli’ ne; daha sonra da Denizli’ye bağlanmıştır. 1910 yılında Bucak olarak uzun süre Çal ilçesine bağlı kalmış, 1987 tarihinde çıkartılan 3392 sayılı Kanun ile de ilçe statüsüne kavuşmuştur.

BEYAĞAÇ: İlçe, tarım ve hayvancılığa elverişli arazi yapısı ile eski çağlardan itibaren yerleşime açık bir yöre olmuştur. Osmanlı Padişahlarından lll. Ahmet kızı Mihrişah Sultan a, Beyağaç ve havalisini çeyiz hediyesi olarak vermiş; buranın geliri ise Mihrişah Sultan tarafından Medine'ye vakfedilmiştir. Burası Osmanlılar döneminde ve Cumhuriyetin ilk yıllarında Sazak köyüne bağlı mahalle iken, yakınına Sarıyer adı altında bir köy kurulmuş; daha sonra Sarıyer ile Eskere köyleri birleşerek Beyağaç adını almıştır. 6 Haziran 1972 tarihinde Belediye olarak teşkilatlanmış olan Beyağaç, 20.05.1990 tarihinde ve 3644 sayılı kanun gereğince ilçe olmuştur. 05.08.1991 tarihinde Kale ilçesinden ayrılıp fiilen ilçe olarak faaliyete geçmiştir.Sandras Dağı'nın tüm ihtişamıyla olan güzelliği temiz, oksijen dolu havasıyla Beyağaç tam bir cennettir. Anıt ağaçları kamp yerleri ile ünlü şirin bir ilçedir. İlçede ekonomik kamp yerleri ve servislerle fazla para harcamadan yapılan Türkiye'nin gidilmemiş kamp yerlerinden biridir. Sandras Dağı, Akçay, Anıt Ağaçlar, Kamp alanları, Kartal Gölü gibi gezip görülebilecek turistik açıdan önemli doğal zenginlikleri vardır. Beyağaç´ta gelir kaynakları tütün hayvancılıktır.

BOZKURT: Halk arasında 93 harbi diye bilinen 1876-1877 Osmanlı-Rus savaşı sırasında, Balkanlardan göç eden Türkler tarafından 1876 yılında Hambat ovasında kurulmuştur. Hambat adı Selçuklularca kurulan Han-Abat Kervansarayı' ndan gelmektedir. Kurulduğu yıldan 1955 yılına kadar köy statüsünde bulunan Bozkurt, 1955 yılında bucak, 1956 yılında ise belediye olmuştur. 09.05.1990 tarihinde kabul edilen ve 20.05.1990 tarihinde yürürlüğe giren 3644 sayılı kanun ile ilçe olmuştur. Ege'yi, İç Anadolu'ya bağlayan trenler, ovanın düzlüklerinde ilerleyerek bozkurt istasyonuna ulaşır. Sarı badanalı kırmızı kiremitle örtülü, nice treni ağırlayan küçük bir istasyon binasıdır. Denizli'nin bu güzel ilçesinin çeperinde yer alan istasyon binasını geçip şehrin merkezine adımınızı attığınızda size huzur veren bir sakinlik karşılar. Sabahın Bozkurt'a özgü o ince serinliğinde kent sakinleri bisikletleriyle sokakları doldurur, pekmez, çörekotu yağı satan tezgahlar dizilir. Odun sobasının yandığı kahvehanelerde taze çaylar demlenir. Bozkurt yeni bir güne hazırlanır. Günlerden cumaysa yörenin taze ürünleriyle dolu bir pazar şenliği yaşanır. Kentin merkezine doğru ilerlediğinizde karşınıza belediye binasının yanında avlusunda bisikletlerin sıralandığı, nitelikli ahşap işçiliğiyle göze çarpan Bozkurt Çarşı Camisi çıkar. Kentte küçük bir gezinti yaparsanız üzerinde hala geçmişin soluğunu taşıyan mavi çerçeveli pencere ve kapıları olan kerpiç evleri görebilirsiniz. Bu evlerin bahçelerinde bulunan Ters laleler oldukça şaşırtıcıdır. Aynı zamanda Tutluca Meydan Çeşmesi, ilçenin görülmeye değer bir parçasıdır.

BULDAN: Denizli'nin şirin ilçesi yeşil Buldan, gerek doğa güzelliği ve havası, gerekse dokuma ve el sanatları ile Ege'nin görülmeye değer bir ilçesidir. Buldan kuzeyden Uşak, batıda Manisa ve Aydın, kuzey ve doğuda Güney İlçesi, güneydoğuda Denizli merkez, güneyde ise Sarayköy ilçesi ile çevrili olup, 518 km² yüzölçümü ve 27 köyü ile görülmeye değer bir ilçedir. Batı Anadolu'nun her yöresinden Buldan'a ulaşım kolaydır. Denizli'ye 45 km olan Buldan'a İzmir'den Aydın üzerinden veya Alaşehir üzerinden kolayca gidilebilir. Buldan Akdeniz ve Ege Bölgesinin tüm turistik merkezlerine yakın olup, ulaşım sorunu yoktur. Buldan'ın denizden yüksekliği 690 mt olup, batısında 1150 mt yükseklikte Süleymanlı Gölü ve yaylası orman içi dinlenme alanıyla görülmeğe değer bir doğa harikasıdır. Buldan'ın tarihi Batı Anadolu'da yaşayan uygarlıklarla bütünleşmiş bir görünüm arz eder. Tarihte kültürel ve el sanatlarındaki zenginliğiyle yörenin dokuma ve ticaret merkezi olmuştur. Dokumacılığı 12. yüzyıl öncesine kadar dayanır. Yörede ağırlıklı olarak Buldan bezi, havlu, bornoz, ham bez, Halep işi, masa örtüsü, yatak örtüsü, perdeye dönüştürülebilen bezler ve ipek işlemeler ev tekstili ürünleri üretilir. Buldan ve çevresinde belli bir oranda da üzüm bağcılığı yapılmaktadır.

ÇAL: Çal İlçesi Denizli İli' ne 63 kilometre mesafede, Ege Bölgesinde, Denizli iline bağlı bir ilçedir. Denizli'nin kuzey doğusunda yer almaktadır. Çal'ın doğusunda Çivril ve Baklan İlçeleri, batısında Denizli Merkez İlçe ve Güney İlçesi, güneyinde Bozkurt ve Honaz İlçeleri, kuzeyinde Bekilli ve Ulubey İlçeleri bulunmaktadır. Arazi yapısı dalgalıdır. Menderes Nehri İlçe topraklarından geçmektedir. İklim olarak İç Anadolu yayla iklimi hakimdir. Kışlar soğuk ve yağışlı, yazlar serin ve kuraktır.
1071 Malazgirt Savaşından sonra yöreye Selçuklu uç beyleri akınlar yapmaya başlamış, 1176 Miryokefalon Savaşından sonra da kesin olarak Türk Egemenliği altına girmiştir. 1862 yılında İzmir İline bağlı bir İlçe olarak teşkilatlanmış ve 1923 yılında Denizli İline bağlanmıştır.
Bölgenin Türk hâkimiyetine girmesinden sonra yöreye yerleşen insanların demircilikle uğraşması nedeniyle Demirciköy olarak isimlendirilmiştir. 19 YY. ortalarından itibaren ise Çağatay Türkçesinde "Yüksek Yer" anlamına da gelen Çal adını almış olan yörede bu isim ile ilgili olarak çeşitli rivayetler olmasına rağmen bölgenin coğrafi konum itibariyle kullanıldığı tahmin edilmektedir.
Kurtuluş Savaşı' nda ayrı bir öneme sahip olan İlçede, zamanın Çal Müftüsü Ahmet İzzet Efendi önderliğinde örnek bir bölgesel direniş hareketi gösterilerek daha işgalin ilk günlerinden itibaren mitingler düzenlenerek işgal protesto edilmiş, Çal' a yaklaşan Yunan kuvvetlerinin ilerleyişini durdurmak için Menderes Nehri üzerindeki köprüler tahrip edilmiş, silahlı mücadele yapılarak daha fazla ilerlemelerine engel olunmuştur. Kurtuluş Savaşında Resmi kayıtlara göre 279 Çallı şehit düşmüştür.

ÇAMELİ: Çameli İlçesi Malazgirt savaşından sonra Anadolu'nun Türkleşmesi soncunda kurulmuş bir yerleşim merkezidir. Karamanoğulları'nın 1277 yılında Selçuklulara yenilmesi sonucunda bir kısım Karamanlıların batıya doğru göç ettikleri, bunların obalar halinde Batı Anadolu' da değişik yerlere yerleşmiş oldukları sanılmaktadır. Burdur ve Denizli çevresinde rastlanan Karaman, Karamanlı gibi açıklamalar bu gerçeğe dayanır. Çameli İlçesinin bilinen ilk adı Karaman' dır. Cumhuriyet dönemine kadar Karaman Köyceğiz'e bağlıdır. Zamanla bazı esnafların Karaman'a yerleşmesi nüfusun çoğalmasını sağlamıştır. İlk mescit burada yapılmıştır. Çevreden Cuma namazı kılmak için buraya gelindiğinden zamanla "Cumayanı" olarak adlandırılmıştır.
Cumhuriyet Döneminde çevrenin merkezi haline gelen Karaman 1930'da nahiye olarak ilk kez Marmaris ve Köyceğiz'e, 1932 de Acıpayam'a bağlanmıştır. 1953 yılındaki ilk idari düzenlemelerde İlçe Merkezi olup, adı çevresindeki ormanlardan esinlenerek " Çameli " olarak değiştirilmiştir. Çameli İlçesi Denizli İl merkezine 106 km uzaklıkta İl Merkezinin kuzey doğusunda yer almaktadır. Genellikle orman alanı içerisinde dağınık, dalgalı, yayla karakterli bir araziye sahiptir.

ÇARDAK: İlçe merkezinin 1105 yılında Maymun dağı eteğinde KÖRİN adıyla anılan mevkide Türkmen aşireti olarak kurulmuş, daha sonra şimdiki yerleşim yerine taşınmıştır. Çardak, Selçuklular zamanında bir uç kalesi olarak, Selçuklular' ın savunma merkezi olmuştur. İdari bölümün yeniden düzenlediği Cumhuriyet döneminde küçük bir köy olan Çardak sırası ile

önce Dinar'a, Honaz'a ve daha sonra da Bozkurt Bucağı' na bağlı kalmıştır. 1 Nisan 1958 yılında köy iken aynı tarihte İlçe olarak Denizli İline bağlanmıştır.
Çardak Kervansarayı
Denizli-Eğridir kervan yolu üzerinde bulunan bu han, kitabesinden öğrenildiğine göre; Anadolu Selçuklu Sultanı Alaaddin Keykubat'ın Mirahur' u ve Honaz vilayeti valisi Esedüddin Ayaz Bin Abdullah eş-Şehabi 1230 yılında yaptırmıştır. Kapı girişinin üzerindeki yedi satırlık bu kitabenin yanlarında iki Selçuklu Arslan heykeli görülmektedir. Çardak ilçesinin hemen çıkışında karayolunun 500 m. içerisinde yer alan bu han dikdörtgen planlı olup, kare bir avlusu vardır. Selçuklu hanlarının küçük ve sade bir örneğidir.

ÇİVRİL: 1499 Km² yüzölçümlü, 840 m rakımlı İlçe, etrafı küçük tepelerle çevrili Büyük Menderes Nehri'nin oluşturduğu Çivril Ovasında kurulmuştur. Denizli-Uşak karayolu üzerinde yer alan, doğusunda; Sandıklı ve Dinar; batısında Karahallı (Uşak), Bekilli, Çal ve Baklan (Denizli), kuzeyinde; Sivaslı (Uşak) ve Sandıklı (Afyon), güneyinde; Dazkırı, Evciler (Afyon) ve Baklan (Denizli) ilçeleri bulunmaktadır. İl merkezine 96 Km, Uşak İli' ne 57 km mesafededir. İlçe iklimi ılıman Akdeniz iklimi ile İç Anadolu'nun karasal iklimi arasında bir geçit teşkil eder. İklime bağlı olarak bitki örtüsü yeknesaklık göstermekte olup, yazları kurak ve nemsiz oluşu yüksek yapılı bitki örtüsünün oluşmasını engeller. Ova çevresindeki alçak tepe ve sırtlar step (bozkır), dağ yamaçlarında önce maki sonra karışık orman ve yükseklere çıkıldıkça iğne yapraklılar göze çarpar. Her türlü tarım ürünleri ve hayvancılık yanında pancar, elmacılık, bağcılık, sebzecilik ve su ürünleri önemli gelir kaynağını oluşturmaktadır. İlçede 54 270 ton kapasiteli özel teşebbüs ve Belediyelere ait 38 adet soğuk hava deposu mevcuttur. Toplam 356 522 dekar tarım alanı sulanabilmektedir. Karayahşiler mahallesinde m.ö 400 yılında yapılan Akköprü, görüntüsüyle mest eden Işıklı Gölü, 15. Yy da yapılan Savran Mahallesinde bulunan Serbanşah Camii, Beycesultan yapıları, Gümüş su Mahallesinde bulunan şelale ilçenin görülmesi gereken yerlerini oluşturuyor.

GÜNEY: Güney sınırları içerisinde M.Ö. 2500-2000 yılları arasında kesin olarak bulunamamakla beraber Sala adlı bir yerleşim yeri olduğu sanılmaktadır.
I. Dünya Savaşı sonrasında Yunan işgaline uğrayıp 3 Eylül 1922' de işgalden kurtulmuştur ve her yıl bu tarihte Güney Belediyesi'nin organizasyonu ile Kurtuluş ve Bağbozumu Şenlikleri kutlanmaktadır. 1865 yılında Çal'a bağlı olarak Bucak olmuş ardından Buldan'ın ilçe olmasıyla Buldan'a bağlanmış ve 01/01/1948 yılında ilçe olmuştur. Adıgüzeller Barajı, Cindere Köprüsü ve Güney Şelalesi ile ünlüdür.

HONAZ: Honaz'ın kimler tarafından ve hangi dönemlerde kurulduğu kesin olarak bilinmemektedir. Ancak Helenler tarafından kurulduğu kabul edilmektedir.

M.Ö. XXI. ve XIX. yy. arasında Balkanlardan gelen akınlar nedeniyle Mora ve Makedonya yarımadasından Anadolu'ya geçmek zorunda kalan Helenler Denizli yakınlarında Laodikya, Honaz Dağı yakınlarında da Colossae şehirlerini kurmuşlardır.

Kuruluşundan sonra zaman içerisinde yeri ve adı değişerek, günümüze Honaz adıyla ulaşmıştır.

İlk şehir, Honaz Dağının 3 km. kadar kuzeyinde yer almış, ancak geçirdiği deprem felaketi sonucu yeri değişmiştir. Yeni kurulan şehrin de aynı sonu yaşaması üzerine bir kez daha yeri değişmiştir. Antik çağda Asya Yunanlılarının bir kolonisi iken, önce Seleukos, sonra da Bergama krallığının yönetimine girmiş, arkasından da Roma ve Bizans İmparatorluklarının egemenliğine geçmiştir. 1071 yılında ise Selçuklular tarafından Türk topraklarına katılmış ve atalarımızın kutsal mirası olarak bizlere ulaşmıştır. Antik çağda parlak dönemler yaşayan, Hıristiyanlığın başlarında kurulan 7 önemli kiliseden birini barındıran şehrin kaderini ne yazık ki yaşanan iki büyük deprem belirlemiştir. Dramatik bir şekilde tarih sahnesinden silinen antik şehirden günümüze kalan bir şey yoktur.

KALE: Kale, Denizli ilinin bir ilçesidir. Antik yerleşim yeri olan Tabea şehrinin üzerine kurulmuş fakat bu şehir de daha sonra 1950'li yılların başında yaşayan halkı tarafından terk edilerek şehrin birkaç kilometre kuzeyine taşınmıştır. Tabea antik kenti tarihi Afrodisias kentiyle komşu bir şehirdir.

İlçe merkezi Osmanlı döneminde Kale-Davaz olarak anılmaktadır. Şu andaki Tavas ilçesini de içine alan bu birim daha sonra Kale ve Tavas'ın ayrışmasıyla farklı adlarla anılmaya başlanmıştır. Bugünkü Tavas ilçesi tarihi Kale-Davaz beldesine bağlı Yarengüme adlı kasabanın bu ismi almasıyla kurulmuştur. Osmanlı döneminde kuzey-güney hattında Kütahya ile Muğla arasındaki ticaret yollarının kilit noktası olarak önem kazanmış ve doğal kale görünümündeki yerleşim yeri güvenli bir alan olarak idari merkez işlevi de görmüştür.

Türkmen yörük kültürünün ilginç folklorik özelliklerine hâlâ rastlamak mümkündür. Bu açıdan Zeybek kültürünün de önemli alanlarındandır. Davas Zeybeği Kale ilçesinin yöresel oyunlarındandır. Davaz Zeybeği günümüzde Tavas Zeybeği olarak çıksa da asıl adı Davaz Zeybeğidir.

SARAYKÖY: Sarayköy Denizli merkeze 20 km mesafede kuzeyinde Buldan, doğusunda Denizli, güneyinde Babadağ, batısında Buharkent, Kuyucak ilçeleri ile çevrilidir. Aydın dağları ile Menteşe dağları arasında akan Büyük Menderes akarsuyu nedeniyle, aynı adı alan ovada yerleşilmiş, ancak bazı köyler çevredeki dağ eteklerinde sıralanmışlardır. Yüzölçümü 470 km², rakım 250 mt'dir. İlçenin kuzeyinden Büyük Menderes akarsuyu geçmektedir. Ayrıca yazın suyunu kaybeden küçük çaylar da bulunmaktadır. Akdeniz ikliminin özelliklerinin görüldüğü ilçede, yazlar sıcak ve kurak, kışlar ise çok soğuk olmamakla beraber yağışlı geçmektedir. Sarayköy'ün Sazak Dağı ise genelde çıplak, ancak dağın ve çevresinin ağaçlandırılması için Denizli Orman Bölge Müdürlüğü'nce yoğun çalışmalar sürdürülmekte ve bu nedenle birçok fidan dikilmiş bulunmaktadır.

SERİNHİSAR: Serinhisar ve çevresi Oğuzların bir kolu olan Avşarlar tarafından kurulmuştur. XIII.yy ikinci yarısında Karaağaç ovasından geçen İbn. Said buradaki Türkmenlerin "Uç" Türkmenleri olduğundan bahsetmektedir. Oğuzların Bozok boyuna mensup Türk oymaklarının yoğun olarak yaşadığı bir bölge olan Karaağaç ovasında, 1332'de geçen İbn Batuta burada ağaçların çok olduğunu ve buraya Karaağaç ovası denildiğini yazar. Önce "Kepez" sonra "Yerlikaya" denilen ilçe, 1302-1310 tarihlerinde yapılan ve son zamanlara kadar kalıntılarına rastlanan hisardan dolayı "Kızılhisar" diye adlandırılmıştır. Malazgirt'ten sonra Horasan erenleri öncülüğünde Batı Anadolu'ya gelen Türkmen toplulukları "uç" denilen bu bölgelere yerleşerek, yörenin Türkleşmesi ve İslamlaşmasının gerçek mimarları olmuşlardır. Kanuni Sultan Süleyman zamanında eyalet olarak Konya'ya, sancak olarak da Burdur'a bağlanmış ve bu durum uzun süre devam etmiştir.

1671-1672'de Denizli'ye gelen ve Karaağaç ovasından geçen Evliya Çelebi Seyahatnamesinde, Karaağaç ovasından (Kızılhisar' dan) bahsetmektedir. Coğrafya koşulları ve rakımın yüksek olması, o günkü şartlarda beldenin kaza merkezi olmasını engellemiştir.1870 tarihli Osmanlı Nizamnamesine göre Acıpayam'ın 1871'deki Kazalığı üzerine Kızılhisar Acıpayam'a bağlanmıştır.

1910'daki idari değişikliğe göre, Denizli bağımsız mutasarrıflık olmuş ve 1923 yılında Cumhuriyetin ilanıyla il haline getirilmiştir. 19.06.1987 tarih ve 3392 sayılı kanunla Kızılhisar ilçe olmuş, adı da Serinhisar olarak değiştirilmiştir. İlçe, Yatağan Bıçak Palası ve leblebisiyle meşhurdur.

TAVAS: Doğanın eşsiz güzelliklerinin tarihin derin izleri ile buluştuğu, kültürel değerlerin birbirinden renkli gelenek ve göreneklerle bir araya geldiği köklü ve kadim bir ilçedir Tavas. İlçe sınırları içerisinde bulunan höyük düzenindeki yerleşimlerden, bölgenin tarihinin Prehistorik Dönem' e kadar uzandığı anlaşılmaktadır. Yine Tavas Ovası'nın çevresinde bulunan Tabea ve Heraclea yerleşimin Hellenistik Roma ve Bizans Dönemlerinde etkin bir şekilde sürdüğünü göstermektedir. Yöre, 12'inci ve 13'üncü yüzyıllarda Türkmenler' in Karia Bölgesi'ne yapmış

olduğu akınlarla Türkleşmiştir.

İbn-i Batuta ve Evliya Çelebi'nin kayıtlarında Muğla ve Aydın sınırlarına kadar dayandığı ifade edilen Tavas, adını 13. asırda kurulmuş ve merkezi Hırka Köyü olan Tavaslıoğlu Beyliğinden Almıştır. O yıllarda şu andaki ilçe merkezinin bulunduğu yer ise Yarangüme olarak adlandırılmıştır. Tavaslıların bugün dahi memleketlerini eski ismiyle adlandırmaları, ağız alışkanlığından ziyade, bu ismi ile kendilerini özdeşleştirmeleridir. Anadolu da 'yaranlık', 'yoldaşlık' anlamında kullanılan bu kelime, aynı zamanda Tavaslı olmayı ifade etmektedir. Bu memleketin insanları, topraklarına duydukları bağlılık ve yoldaşlık duygusu ile her koşulda birbirlerinin yanında yer almayı başarmışlardır. Tarih boyunca birçok medeniyete ev sahipliği yapan Tavas, bugün de bu özelliğini devam ettirmektedir. Ekonomik açıdan güçlü bir ilçe olan Tavas, bölgenin ticaret merkezi durumundadır.

Medet Mahallesi' nde ülkemizdeki tek temsilcisi olan, Anadolu'nun eski uygarlıklarından biri olan Hititliler Dönemi'ndeki gibi çanak çömlekler icra edilen geleneksel seramik sanatına Terakota denilmektedir. Terakota sanatının geçmişi tam olarak bilinmemekle birlikte Hitit'lere kadar uzandığı söylenir. Terakotada esas olan seramiğin ince olması sırsız olmasıdır. Terakota sırlı seramiğe benzemez, boyası oldukça zor ve doğal olmasıdır. Seramiğin çok ince olması ve kili kille karıştırıp, toprağı toprakla boyamak ve resim yapmak işin ustalığıdır.

DENİZLİ'DE KAMP YAPILABİLECEK ALANLAR:

HONAZ DAĞI MİLLİ PARKI: Honaz Dağı, Denizli ilinin güneydoğusu boyunca, Ege ve Akdeniz Bölgelerini ayıran doğal sınır olarak uzanan bir dağ olup 1995 yılında milli park ilan edilmiştir. Honaz Dağı Ege bölgesinin en yüksek zirvesidir. Bolca yeşil barındıran bölgede birçok kamp alanına ulaşabilirsiniz. Alanda tesis yoktur. Piknik masaları yeterli seviyededir. Araç park alanları mevcuttur. Sıcaklık; merkeze göre daha soğuktur. Araç giriş 5 tl olup, temiz ve bakımlı orman içinde çam ağaçları arasında kurulu masalarda kampçılar mangal yapabilirler. Tuvalet, su ve market bulunmaktadır. Milli Park alanına Ankara-Denizli devlet karayolu üzerinden ve İzmir-Denizli-Antalya devlet karayolu üzerinden ulaşılabilir. Park'ın Honaz girişine, Honaz ilçesi üzerinden 3 km.'lik asfalt yol ile Ankara karayolu üzerinden ulaşılabilir. Güney yönünde ise Cankurtaran günübirlik tesislerinin bulunduğu alana, Muğla karayolu üzerinden Cankurtaran yerleşmesi üzerinden ulaşılmaktadır. Bu iki ana giriş kapısının yanında Ovacık Köyü üzerinden ve Aydınlar Köyü üzerinden ham yol niteliğindeki orman yolları ile de ulaşım sağlanabilmektedir. Bu karayolu bağlantı noktaları aynı zamanda Milli Park alanının ana giriş kapılarını oluşturmaktadır.



BULDAN YAYLA GÖLÜ: Kamp ve piknik için ideal olan Buldan Yayla Gölü'ne araç ile kolayca ulaşabilirsiniz. 1. Derece Doğal Sit Alanı içerisinde yer alan göl ve çevresi turistik bir kamp yeri olarak kullanılmaktadır. Etrafı ormanlık alanlarla çevrili. Huzurlu sakin bir yer. Etrafta çok fazla yapılaşma olmadığı için manzaraya giren yayla evleri de yok. Yayla da sadece 2 restoran vardır. Tuvalet bulunmamaktadır. İhtiyaçlarınızı gelmeden önce almanızı öneririm. Daha önceden ateş için kullanılmış zeminleri kullanmanızı öneririz. Yakıt teminini ise ağaçlık alanlarda bolca budama yöntemiyle kesilmiş kuru odun bulacaksınız.

HONAZ SAKLIGÖL: Denizli Honaz ilçesine bağlı Yukarı Dağdere Köyünde (mahallesi) bulunan küçük bir doğal göl. Çam ağaçları arasında yer alan gölün etrafı piknik alanı olarak düzenlenmiştir. Tatlı sulu bir göldür ve içinde tatlı su canlıları barındırmaktadır. Gerçekten adı gibi saklı bir göldür. Şehir merkezine ve ana ulaşım yoluna uzak kaldığı için nispeten bakir kalmıştır. Tuvalet ve çocuklar için oyun alanı mevcuttur. Gıda tedarik edecek market vs. yok.

TEPE CAMPİNG: Pamukkale'ye 5 km. uzaklıkta olan Tepe Camping, adından da anlaşılacağı gibi, deniz seviyesinden yaklaşık 700 m. yükseklikte bir tepenin üzerinde kurulmuş. Karavan ve çadırlar için rahat çim alana sahip olan tesis aynı zamanda 30 m^2'lik, WC, duş, ve klimaya sahip odalarda konaklama hizmeti de vermektedir. 24 saat kesintisiz sıcak su hizmeti vardır. Odalar dışında günübirlikçiler, karavan ve çadırcı konuklar için ayrı ayrı bay-bayan duş ve WC'ler de mevcuttur. Kamp içi restaurant kahvaltı ve günün her saatinde ızgara çeşitleri de mevcuttur.

KOLAK GÖLÜ PİKNİK VE KAMP ALANI: Göl, Denizli İli Çameli ilçesi Kolak Köyü sınırları içerisinde Denizli-Burdur sınırları yakınlarında bulunuyor. Son dönemde gölün çevresinde yapılan otopark çeşme, barbekü, tuvalet vb. altyapı çalışmaları ile Kolak Gölü Kamp Alanı bir cazibe merkezi haline geldi. Göl, Denizli'ye 111 km (2 saat), Acıpayam ilçesi'ne 62 km (1 saat) ve bağlı olduğu Çameli

ilçesi'ne 22 km (34 dakika) mesafede bulunuyor. Doğa severler için karavan ve kamp alanları var. Özellikle de çınar ağaçları altında kuracağınız çadırınız ile doğayı tam olarak hissedebileceğiniz muhteşem bir kamp alanına sahip. Alışveriş ve malzeme temininizi buradan yapabilirsiniz. Ayrıca, burada kamp yapmak ve buradan günü birlik olarak göle gelmek de mümkün.

DENİZLİ KENT MÜZESİ

9 ayrı sergileme salonunda binlerce kültürel varlık ve eserin sergilendiği Denizli Kent Müzesi'nde Kent Tarihi Salonu (2); Kentleşme ve Ticaret Salonu; Dokumacılık Salonu; Tarım ve Sanayi Salonu; Milli Mücadele Salonu; Denizli'de Müzik Salonu; Denizli'de Gündelik Yaşam Salonu ve Denizli' de Resim Salonu'nun yanında müzede Denizli'de Müzecilik Koridoru; Denizli'de Flora Fauna Koridoru ve Denizli'nin İleri Gelenleri Koridoru bulunuyor. Ziyaret saatleri 08.00-17.00 arasıdır. Pazartesi günleri ziyarete kapalıdır.

TREN GARI

Denizli-Eskişehir arasında günde 1 sefer yapan Pamukkale Ekspresi (Denizli-Sandıklı-Afyon-Kütahya-Eskişehir), İzmir-Basmane-Denizli arasında günde 7 sefer yapan İzmir (Basmane)-Denizli Bölgesel Treni ve Söke-Denizli arasında günde 2 sefer yapan Söke-Denizli Bölgesel Treni olmak üzere üç farklı rota için tren kullanabilirsiniz. Göller Ekspresi (Isparta, Burdur, Denizli, İzmir) açıldı. Pamukkale ekspresinden bilet satın alımı için internet sitesinden (https://ebilet.tcddtasimacilik.gov.tr/) ya da 444 82 33 iletişim numarasını kullanabilirsin. Bölgesel tren seferlerinin biletleri ise seyahat gününde satılmaktadır. Hareket saatinden 5 dakika önceye kadar seferin çıkış istasyonunda bulunan gişelerden, çağrı merkezinden ya da internet sitesinden biletini alabilirsin.

MÜZEKART

Müzekart alabilmek için kart basım istasyonlarından; fotoğraflı T.C. kimlik kartı, pasaport ya da sürücü belgesi gerekir. Ayrıca, https://muze.gov.tr/ adresine talep edilen bilgiler girilerek, kredi kartıyla Müzekart sahibi olunmaktadır. Öğrenciler için 1 yıl geçerli olan Müzekart İndirimli fiyatı 50 TL'dir. 13 Temmuz - 13 Ekim tarihleri arasında 300'den fazla müze ve ören yerini ziyaret edebilme imkanı sağlayan Müzekart GNS ücretsizdir.

ÖNEMLİ TELEFONLAR

Acil Yardım	: 112	Denizli Büyükşehir Belediyesi	: 0258 280 20 20
Denizli TCDD Tren Garı	: 0258 268 28 31	Denizli Belediye Başkanlığı	: 0258 265 21 37
Denizli Çardak Havalimanı	: 0258 846 11 39	Denizli Kültür ve Turizm Müd.	: 0258 280 13 00
Kınıklı Polis Karakolu	: 0258 213 23 17		
Denizli Valiliği	: 0258 265 61 00	Afrodisyas Ören Yeri Gişe	: 0256 448 80 86

DENİZLİ BÜYÜKŞEHİR BELEDİYESİ SOKAK HAYVANLARI KLİNİĞİ

Denizli Büyükşehir Belediyesi Sokak Hayvanları Kliniği, 2017 yılında hasta, yaralı, kaza geçirmiş, kötü muameleye maruz kalmış binlerce sokak hayvanına kucak açtı. Hasta ve yaralı sokak hayvanları için hafta içi Denizli Büyükşehir Belediyesi Sokak Hayvanları Kliniği'nin 0 (258) 280 28 35 numaralı telefonunu 08.00-17.00 saatleri arasında arayabilirsin, akşam ve hafta sonları için ise ALO 153'e ulaşarak ihbarda bulunman nöbetçi ekiplere haber verilmesini sağlayacaktır. Eğer sokak hayvanı sahiplenmek istiyorsan yine Denizli Büyükşehir Belediyesi Sokak Hayvanları Kliniği'ne müracaat edebilirsin.

YAKIN ÇEVREDEKİ POLİS MERKEZİ

Kınıklı Şehitler Polis Merkez Amirliği
Adres: Yunusemre Mah, Hüseyin Yılmaz Cad. No: 24, 20070 Merkez/DENİZLİ
Telefon: 0258 213 23 17

YAKIN ÇEVREDEKİ AİLE SAĞLIĞI MERKEZLERİ

Şehit Jandarma Uz. Çvş. Burhan ACAR Aile Sağlığı Merkezi
Adres: Yunusemre, Bursa Cd.No:119,20160 Pamukkale/DENİZLİ
Telefon: 0553 941 09 20

Kınıklı Aile Sağlığı Merkezi
Adres: Yunus Emre Mah. 6407 Sokak No:5 Kınıklı 20000, DENİZLİ
Telefon: 0258 211 3033

Zeytinköy Aile Sağlığı Merkezi
Adres: Zeytinköy, 20070 Pamukkale/DENİZLİ
Telefon: 0258 266 3575

YAKIN ÇEVREDEKİ PAZARYERLERİ VE GÜNLERİ

Kınıklı Kapalı Pazaryeri
Çarşamba Günü kuruluyor.
Adres: Yunusemre Mah.- 6043 - 6407 Sok.

Zeytinköy Pazarı
Pazar günü kuruluyor.
Adres: Zeytinköy Mah. Taşgeçit Cad 5079 - 5090 Sok.

İncilipınar Pazarı
Cumartesi günü kuruluyor.
Adres: İncilipınar Mah. Ulus Caddesi 1203 - 1222 Sok.

Kayhan Kapalı Pazaryeri
Cuma günü kuruluyor.
Adres: Hürriyet Mah. Eski Acıpayam Cad. 1. Cadde 1008 Sok.

YAKIN ÇEVREDEKİ BİSİKLET KİRALAMA OTOMATI

Belirlenen duraklarda üyelik yapılarak alınacak PAKBİS kartıyla, saati 10 liradan kiralanabileceği, https://pakbis.com adresi ile KİOKS' ların olduğu noktalardan para yüklemesi yapılabilir. Akıllı bisiklet kiralama sisteminde saat sınırlaması yoktur, 7/24 sistem açıktır. Abonman Karta 30 TL ve üzeri şeklinde yükleme yapılabilecektir. Akıllı Bisiklet Sistemi Abonman Kart Ücreti 50 TL olacaktır, Sistem, kredi kartı ve abonelik olmak üzere 2 farklı şekilde hizmet veriyor. Akıllı bisiklet sistemini kredi kartı ile kullanmak isteyen bisiklet severlerin kiralama terminalinden bisiklet kirala butonunu tıklayarak, öncelikle sisteme üye olmaları gerekiyor. Kısa süreli bu işlemin ardından kredi kartı ile terminal üzerindeki adımlar bir biri ardına tamamlandıktan sonra sistemin verdiği 8 haneli şifre kullanılarak bisiklet kiralanabilmektedir.

1102 : Zeytinköy Mah.
1103 : Asmalıevler Mah.
1105 : Yunusemre Mah.
1106 : PAÜ Üst kapı girişi
1107 : Kınıklı
1108 : Kitap Kafe

ALIŞVERİŞ MERKEZLERİ

- Forum Çamlık AVM (Çamlık)
- Teraspark AVM (Servergazi)
- MediaMarkt (Teraspark)
- Horizon Garden (Sümer)
- Aquamall AVM (İzmir Asfaltı)
- Metro (Aquamall)

MÜZELER

- Hierapolis Arkeoloji Müzesi
- Atatürk ve Etnografya Müzesi
- Denizli Bez Bebek Müzesi
- Afrodisyas Müzesi
- Denizli Kent Müzesi

TİYATROLAR

- Denizli Devlet Tiyatrosu
- Denizli Belediyesi Şehir Tiyatrosu
- Çatalçeşme Oda Tiyatrosu
- Denizli Kent Tiyatrosu
- Gençlik Tiyatrosu

SİNEMALAR

- Beyazsahne (Pekdemir AVM)
- Avşar Sineması (Teraspark)
- Cinemaximum (Forum Çamlık)
- Denizli Sanat Merkezi
- Cinemaximum (Çınar)

SPORTİF AKTİVİTELER

- Pamukkale'de Paragliding,
- Bozdağ'da Kayak,
- Karcı dağında Hiking,
- Honaz Dağı'ndan Yamaç Paraşütü,
- Çamlık'ta Bisiklet Kiralama,
- BELTAŞ Buz Pisti'nde Buz Pateni,
- Yüzme - Fitness - Futbol
  Basketbol - Tenis - Squash - Okçuluk
  Karate - Jimnastik - Pilates - Zumba
  Tırmanma - Scuba-Diving
  (PAÜ Spor Merkezi)

BUNLARI YAPMADAN DÖNME!

✓ Pamukkale'de çıplak ayakla yürümeden,
✓ Antik Havuzu görmeden,
✓ Hierapolis Antik Tiyatrosu'nda günbatımı izlemeden,
✓ Kırmızı su travertenlerini görmeden,
✓ Serinhisar'da çömlek atölyelerini gezmeden,
✓ Kaklık Mağarası'nı görmeden,
✓ Tahinli Ballı Cevizli Tavas Pidesi yemeden,
✓ Çamlık Seyir Kalesi'ne çıkmadan,
✓ Teleferikten manzarayı izlemeden,
✓ Yoğurtlu Kale Biberi yemeden,
✓ Tarihi Kaleiçi Çarşısı'nı gezmeden,
✓ Buldan Halı Dokuma Atölyelerini görmeden,
✓ Elle Denizli Kebabı yemeden,
✓ Cam şişede Eski Zafer Gazozu içmeden,
✓ Babadağlılar Çarşısı'nda gezmeden,
✓ Serinhisar Leblebisi yemeden,
✓ Afrodisyas Tapınağı'nın kapısını görmeden,
✓ Laodikya Antik Tiyatrosun'dan manzarayı izlemeden,
✓ Çınar'daki horoz heykeli ile selfie çekilmeden,
✓ Seyir Tepesine çıkmadan,
✓ Bir şehri keşfetmenin en iyi yolu en uzun otobüs hattına binerek kaybolmaktır 320 numaraya binip şehirde kaybolun...

✓
✓
✓
✓
✓
✓

Kendin de ekleyebilirsin!

Pamukkale Üniversitesi
Psikolojik Danışma ve Rehberlik Eğitim,
Uygulama ve Araştırma Merkezi

www.pau.edu.tr/pdrem
pdrem@pau.edu.tr
0 258 296 13 42